

INFORME DIARIO DE MONITOREO DE MEDIOS*

*Vigilancia basada en eventos de interés epidemiológico mediante el monitoreo de medios abiertos de comunicación locales y nacionales.

Reporte de eventos:

Amenaza	Tema	Medio	Fecha	Resumen	Liga	Prioridad
Biológico	Se disparan casos Covid-19	El sol de Cuernavaca	07 enero 2021	En las últimas 24 horas Morelos ha sumado 36 nuevos casos de Covid-19, y una defunción; los municipios de Cuernavaca, Jiutepec y Cuautla concentran el mayor número de casos.	https://www.elsoldecuernavaca.com.mx/local/contagios-de-covid-19-se-disparan-en-morelos-7699000.html	Bajo
Biológico	Mal control de recolección de basura	El sol de Cuernavaca	07 enero 2021	En Tlaquiltenango dejaron un basurero a cielo abierto, denunciaron vecinos de la colonia Las Bóvedas, quienes pidieron la intervención de las actuales autoridades para remediar el sitio; mientras que en Zacatepec, la pasada administración heredó una deuda de 300 mil pesos con el tiradero El Coronel, en Tlaltizapán, por lo que pretendían suspenderles el servicio.	https://www.elsoldecuernavaca.com.mx/local/las-deudas-y-basura-desbordan-zona-sur-7699214.html	Bajo
Biológico	Casos Covid-19	Diario de Morelos	06 enero 2021	La Secretaría de Salud informa que a la fecha en Morelos se han estudiado 265 mil 138 personas, de las cuales se han confirmado 51 mil 228 con coronavirus COVID-19; 543 están activas y se han registrado 5 mil 045 defunciones.	https://www.diariodemorelos.com/noticias/actualizan-543-los-casos-activos-de-covid19-en-morelos	Bajo
Biológico	Contaminación de agua potable	La Unión	06 enero 2021	Por lo menos desde hace un año, el agua potable de la cabecera municipal de este lugar permanece contaminada por heces fecales, aseguraron las autoridades de este lugar.	https://launion.com.mx/morelos/zona-sur/noticias/197226-contaminacion-de-agua-potable-en-tlaltizapan-cumple-un-ano.html	Bajo
Biológico	Niegan vacuna a trabajadores de salud	El Regional del Sur	06 enero 2021	Trabajadores por contrato del sector Salud que están en áreas covid en hospitales públicos, denunciaron que se les negó vacuna.	https://www.elregional.com.mx/niegan-vacuna-a-trabajadores-de-salud-denuncian	Bajo



<http://ssm.gob.mx>



Servicios de Salud Morelos



@MorelosSalud

Callejón Borda N°3 Col. Centro C.P. 62000
Teléfono (777) 312 62 31 / 314 33 36 ext. 222

**Calle Gómez Azcárate No. 205, Col. Lomas de la Selva
C.P. 62270, Cuernavaca, Morelos. Tel.: 777 102 25 56**

INFORME DE RIESGOS METEOROLOGICOS

Fuente: Servicio Meteorológico Nacional de México, CONAGUA.

SE PRONOSTICAN CHUBASCOS EN EL NORESTE, ORIENTE, CENTRO, SUR Y SURESTE DEL PAÍS, ASÍ COMO DESCENSO DE TEMPERATURAS EN EL NORESTE DE MÉXICO

Durante esta noche, el **frente frío núm. 20** se desplaza sobre el noreste de México provocando descenso de temperatura, fuertes rachas de viento de 50 a 60 km/h y chubascos en dicha región. **Canales de baja presión** sobre el centro, oriente y sureste de la República Mexicana en interacción con la entrada de humedad del Golfo de México, Océano Pacífico y del Mar Caribe, generan lluvias y chubascos acompañados de descargas eléctricas sobre las regiones mencionadas, además del sur del país y la Península de Yucatán. A su vez, existe la posibilidad para la caída de granizo sobre zonas de Morelos, Ciudad de México y Estado de México. Por otra parte, un **sistema anticiclónico en niveles medios de la atmósfera**, ocasiona tiempo estable, cielo despejado y sin lluvia en el noroeste, norte y occidente de la República Mexicana. Sin embargo, durante esta noche y madrugada del viernes, el ambiente se mantendrá de frío a muy frío en zonas altas de la Mesa del Norte y la Mesa Central, además de bancos de niebla en zonas serranas del centro, oriente y sureste del país.

Para mañana, el **frente frío núm. 20** se extenderá con características de estacionario sobre el noreste de la República Mexicana, ocasionando un ligero descenso de las temperaturas diurnas y rachas fuertes de viento en dicha región, así como lluvias y chubascos en Nuevo León y Tamaulipas, este sistema comenzará a debilitarse durante la noche de este día. **Canales de baja presión** prevalecerán sobre el centro, oriente y sureste del territorio nacional en interacción con el ingreso de humedad del Golfo de México, Océano Pacífico y del Mar Caribe e **inestabilidad en niveles altos de la atmósfera**, producirán lluvias y chubascos vespertinos acompañados de descargas eléctricas sobre las regiones mencionadas, pronosticándose lluvias puntuales fuertes acompañadas de descargas eléctricas y posible caída de granizo en Ciudad de México, Estado de México, Tlaxcala y Puebla. **Sistema anticiclónico en niveles medios de la atmósfera**, mantendrá tiempo estable con ambiente vespertino cálido a caluroso, cielo despejado y sin lluvia sobre la porción noroeste y occidente de México.

Pronostico de Temperaturas Máximas:

Temperaturas máximas de 30 a 35 °C: Sinaloa, Nayarit, Jalisco, Colima, **Morelos**, Puebla (suroeste), Veracruz, Chiapas (costa), Tamaulipas, San Luis Potosí (oriente), Veracruz, Tabasco, Campeche y Yucatán.

Pronostico de Temperaturas Mínimas:

Temperaturas mínimas para la madrugada del viernes de 0 a 5 °C: zonas montañosas de Baja California, Nuevo León, Tamaulipas, San Luis Potosí, Aguascalientes, Jalisco, Michoacán, Querétaro, Hidalgo, Veracruz, Ciudad de México, **Morelos**, Oaxaca y Chiapas.

Pronostico en región Mesa Central:

Cielo medio nublado a nublado con lluvias puntuales fuertes en Tlaxcala y Puebla, **chubascos en** Hidalgo y **Morelos**, acompañadas de descargas eléctricas y posible caída de granizo y lluvias aisladas en Guanajuato y Querétaro. Ambiente frío a muy frío en gran parte de la región, con heladas al amanecer en sierras de la región. Ambiente templado a cálido por la tarde. Viento de dirección variable de 15 a 25 km/h con rachas de hasta 35 km/h.



Callejón Borda N°3 Col. Centro C.P. 62000
 Teléfono (777) 312 62 31 / 314 33 36 ext. 222

Calle Gómez Azcárate No. 205, Col. Lomas de la Selva
 C.P. 62270, Cuernavaca, Morelos. Tel.: 777 102 25 56

INFORME DE MONITOREO VOLCÁNICO Y SISMOLÓGICO

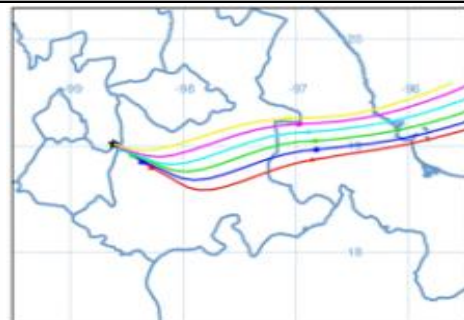
Fuente: Servicio Sismológico Nacional, UNAM. / Centro nacional de Prevención de Desastres (CENAPRED)-SEGOB, SENEAM-SCT y NOAA.


En las últimas 24 horas, mediante los sistemas de monitoreo del **volcán Popocatepetl**, se identificaron **47 exhalaciones de baja intensidad, acompañadas de gases volcánicos y ocho minutos de tremor de baja amplitud**. Durante esta mañana se ha observado la emisión de vapor y gases volcánicos predominantemente con dirección sureste.

NIVEL DE ALERTA	SEMAFORO	AMARILLO-FASE 2	RECOMENDACIONES PARA LA FASE AMARILLO FASE 2
	Incremento de actividad: <ul style="list-style-type: none"> Pluma de vapor de agua y gas Ligera caída de ceniza en áreas cercanas Caída de fragmentos incandescentes Crecimiento y destrucción de domos de lava Posibilidad de flujos piroclásticos por explosiones Flujos de lodo o escombros de corto alcance 		<ol style="list-style-type: none"> Continuar con el radio de seguridad de 12 km, por lo que la permanencia en esa área no está permitida. Controlar el tránsito entre Santiago Xalitlintla y San Pedro Nexapa, vía Paso de Cortés. A las autoridades de Protección Civil, mantener sus procedimientos preventivos, de acuerdo con sus planes operativos. A la población se le recomienda elevar la atención a los avisos de las autoridades de su localidad y se exhorta a no acercarse al volcán, y mucho menos al cráter. Mantenerse fuera de cañadas ante posibles flujos de lodo, principalmente en temporada de lluvias.

PRONOSTICO DE CAIDA DE CENIZA

En caso de una exhalación de ceniza volcánica, **el pronóstico de trayectoria hacia el este-sureste, cambiando al este-noreste**, (simulando exhalación cada hora en las próximas 6 horas) a su paso por la zona oeste, centro y este del estado de Puebla y zona centro del estado de Veracruz, **para las primeras 12 horas de pronóstico** (14:00 a las 02:00 hora local). Posteriormente para las últimas 12 horas de pronóstico, (02:00 a las 14:00 hora local del día siguiente), las trayectorias continuaran sobre la zona centro y este del estado de Puebla; zona centro del estado de Veracruz y Golfo de México.



SISMOS	Se registró sismo de magnitud de 4.0 grados Richter, a las 04:47:22 hrs con localización del epicentro a 73 km al noreste de Matias Romero, Oaxaca. NO PERCIBIDO EN EL ESTADO DE MORELOS.	
	REPORTE DE DAÑOS A LA POBLACION PROTECCIÓN CIVIL Sin reporte de daños a la población ni a la infraestructura en salud.	



<http://ssm.gob.mx>



Servicios de Salud Morelos



@MorelosSalud

Callejón Borda N°3 Col. Centro C.P. 62000
 Teléfono (777) 312 62 31 / 314 33 36 ext. 222

Calle Gómez Azcárate No. 205, Col. Lomas de la Selva
 C.P. 62270, Cuernavaca, Morelos. Tel.: 777 102 25 56

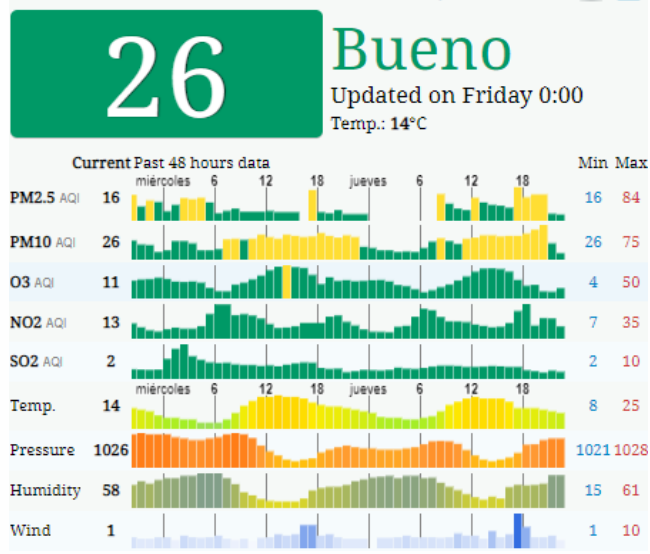
INFORME DE TEMPERATURAS Y CALIDAD DEL AIRE

Fuente: Comisión Estatal de Agua (CEAGUA)

ICA	CALIDAD DEL AIRE	RECOMENDACIONES A LA POBLACIÓN
0-50	Buena	No se anticipan impactos a la salud cuando la calidad del aire se encuentra en este intervalo.
51-100	Moderada	Las personas extraordinariamente sensitivas deben considerar limitación de los esfuerzos físicos excesivos y prolongados al aire.
101-150	Dañina a la salud de los grupos sensitivos	Los niños adultos activos, y personas con enfermedades respiratorias tales como el asma, deben evitar los esfuerzos físicos excesivos y prolongados al aire.
151-200	Dañina a la salud	Los niños adultos activos, y personas con enfermedades respiratorias tales como el asma, deben evitar los esfuerzos físicos excesivos y prolongados al aire libre; las demás personas, especialmente los niños, deben limitar los esfuerzos excesivos y prolongados al aire libre.
201-300	Muy dañina a la salud	Los niños adultos activos, y personas con enfermedades respiratorias tales como el asma, deben evitar todos los esfuerzos excesivos al aire libre; las demás personas, especialmente los niños, deben limitar los esfuerzos físicos excesivos al aire libre.
300+	Arriesgado	

CALIDAD DEL AIRE CUERNAVACA, MORELOS.

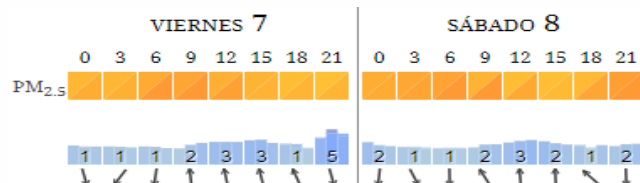
Estación de Monitoreo Cuernavaca Centro, Morelos.



PRONOSTICO DE TEMPERATURAS POR MUNICIPIO

Municipio	Máx	Mín	Municipio	Máx	Mín
Amacuzac	34°	10°	Puente de Ixtla	34°	10°
Axochiapan	30°	11°	Temixco	31°	12°
Ayala	30°	12°	Tepalcingo	31°	13°
Cuautla	27°	13°	Tepoztlán	27°	10°
Cuernavaca	27°	10°	Tlaltizapan	32°	11°
Huitzilac	20°	2°	Tlaquiltenango	35°	11°
Jiutepec	29°	13°	Zacatepec	32°	15°
Jojutla	34°	12°	Zacualpan de Amilpas	25°	11°

PRONOSTICO DE LA CALIDAD DEL AIRE



TEMPERATURAS MAXIMAS Y MINIMAS, ÚLTIMAS 24 HRS

Mínimas	Máximas
Huitzilac 20° 2°	35° 13° Tlaquiltenango
Tetela del Volcán 20° 8°	34° 12° Jojutla
Totolapan 20° 10°	34° 10° Amacuzac
Ocuituco 21° 10°	34° 10° Puente de Ixtla



<http://ssm.gob.mx>



Servicios de Salud Morelos



@MorelosSalud

Callejón Borda N°3 Col. Centro C.P. 62000
 Teléfono (777) 312 62 31 / 314 33 36 ext. 222

Calle Gómez Azcárate No. 205, Col. Lomas de la Selva
 C.P. 62270, Cuernavaca, Morelos. Tel.: 777 102 25 56



MORELOS
2018 - 2024

**SERVICIOS
DE SALUD**

Fecha: 07 enero del 2022
Semana Epidemiológica: 01
Área: Coordinación de Vigilancia Epidemiológica, **UIES.**

INFORME DE MONITOREO EPIDEMIOLÓGICO

Fuente: Jurisdicciones Sanitarias del estado de Morelos.

JURISDICCION SANITARIA I:

- SIN EVENTOS EXTRAORDINARIOS.

JURISDICCION SANITARIA II:

- SIN EVENTOS EXTRAORDINARIOS.

JURISDICCION SANITARIA III:

- SIN EVENTOS EXTRAORDINARIOS.



<http://ssm.gob.mx>



Servicios de Salud Morelos



@MorelosSalud

Callejón Borda N°3 Col. Centro C.P. 62000
Teléfono (777) 312 62 31 / 314 33 36 ext. 222

**Calle Gómez Azcárate No. 205, Col. Lomas de la Selva
C.P. 62270, Cuernavaca, Morelos. Tel.: 777 102 25 56**